
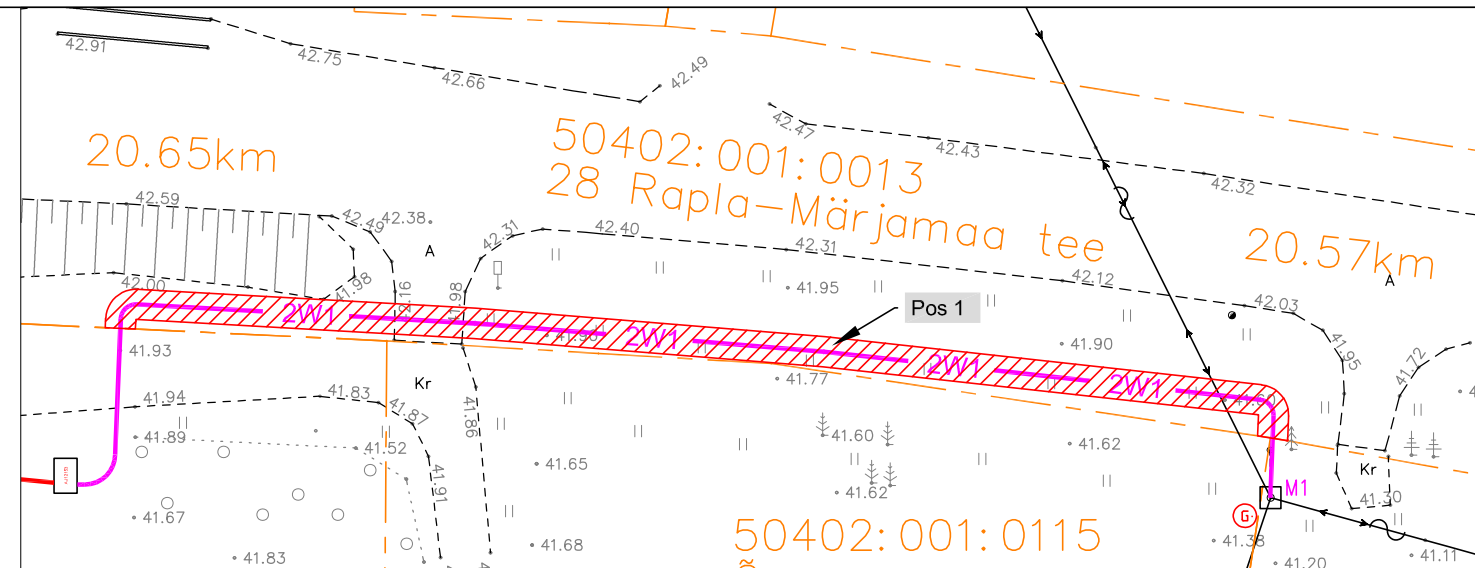






Isikliku kasutusõiguse seadmise plaan

IKÕ ala Pos nr (Plaanil)	Kinnistu registriosa nr	Katastriüksuse tunnus, nimi ja sihtotstarve	Asukoht riigitee (nr ja nimi) suhtes (lõigu algus ja lõpp km)	IKÕ ala pindala ruutmeetrites m ²
Pos 1	11312650	50402:001:0013 28 Rapla-Märjamaa tõe Transpordimaa	50402:001:0013 28 Rapla-Märjamaa tee; Kulgemine 20,57 - 20,65 km	160
Pos 2	11312650	50402:001:0013 28 Rapla-Märjamaa tõe Transpordimaa	50402:001:0013 28 Rapla-Märjamaa tee; Kulgemine 20,84 - 21,31 km	927



TINGMÄRGID

-  IKÕ seadmise ala
-  Kinnistute piirid
-  Projekteeritud 0,4kV maakaabel.
Projekteeritava 0,4kV maakaabli pikkus 80m.
-  Projekteeritud 24kV maakaabel.
Projekteeritava 24kV maakaabli pikkus 463m.

Projekt:	Märjamaa-Ringuta KP investeering Märjamaa vald Rapla maakond		Töö nr. IP4438
Koostas:	Möötkava:	Leht/foormaat:	Kuupäev:
AS Connecto Eesti. Registrikood: 10722319 Tuisu tn 19, 11314 Tallinn tel. 606 3100, faks 606 3101 Kuno Pärn mob.5248337 e-post kuno.parn@connecto.ee	Pos 1 M 1:500 Pos 2 M 1:1250	1/A3	14.03.2024. 14.03.2024.